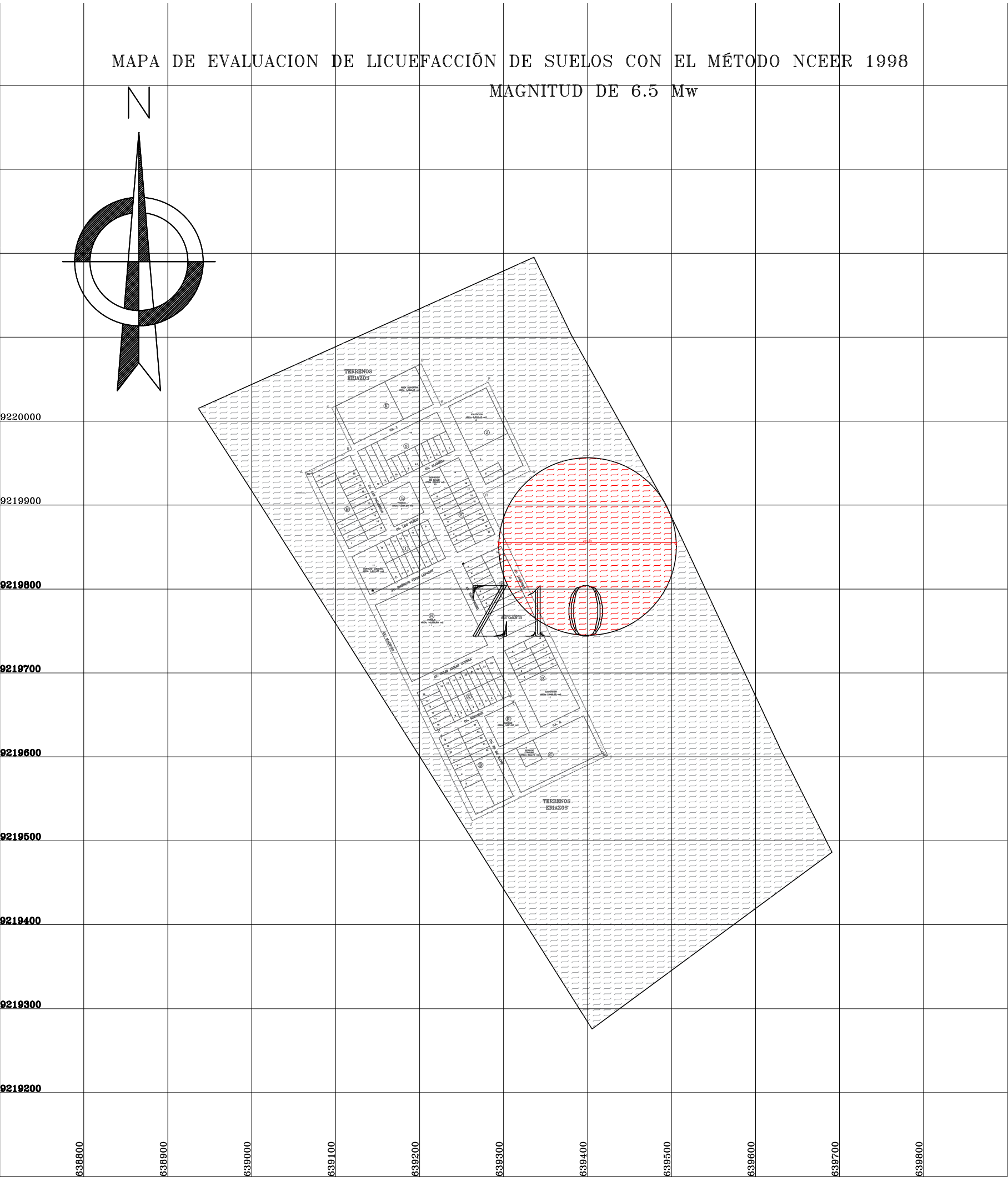





MAPA DE LICUEFACCIÓN  
ESCALA 1/10



MAPA DE LICUEFACCIÓN  
ESCALA 1/10

LEYENDA	
	NO HAY LICUEFACCIÓN
	LICUEFACCIÓN



Facultad de Ingeniería

Escuela de Ingeniería Civil  
Ambiental

Presidente:

Ing.Eduardo Antonio  
Larrea Wong

Secretario:

Ing.Segundo Guillermo  
Carranza Cieza

Asesor:

Ing.Joaquín Hernán  
Rojas Oblitas

Alumna :

Bilma Flor Silva Rojas

Título :

“EVALUACIÓN DEL POTENCIAL  
DE LICUEFACCIÓN DE SUELOS  
EN LAS ZONAS COSTERAS DEL  
CENTRO POBLADO LAGUNAS Y  
CENTRO POBLADO  
CHERREPE,DISTRITO  
LAGUNAS ,PROVINCIA DE  
CHICLAYO, 2017”

Fecha:

DICIEMBRE 2019

Plano:

CENTRO POBLADO LAGUNAS  
PARA SISMO DE 6.5 Mw

ML- 08